

PARTICIPATIEVERSLAG

RANDWIJK EN INDOORNIK

Onderwerp	Participatieverslag
Project	Integraal Kwaliteitsplan Openbare Ruimte, Randwijk en Indoornik
Opgesteld door	Buro Poelmans Reesink

Datum	30 augustus 2024
Versie	5
Status	definitief

Inhoud

Inleiding.....	3
Betrokkenheid bewoners.....	3
2 Het participatieproces	4
Inloopbijeenkomst bewoners	4
Workshop Bassischool School Met De Bijbel	5
3 Beantwoording per thema	7
3.1 Proces.....	7
3.2 Beheer.....	7
3.3 Bredeweg	8
Mailcontact bewoner Bredeweg.....	9
3.4 Campmanplein.....	9
3.5 Erfstraat.....	9
3.6 Knoppersweg.....	10
3.7 Kruising Erfstraat – Dijkstraat	10
3.8 Willem Alexanderstraat	11
3.9 Prins Bernhardstraat	11
3.10 Entrees Randwijk	12
3.11 Lipperstpad	13
Mailcontact bewoner Indoornik	Fout! Bladwijzer niet gedefinieerd.
Extra buurtoverleg Indoornik	13
Ontwerpvoorstel Indoornik	14
3.12 Beheer - Lipperstpad	14
BIJLAGE	15
Bijlage A Reacties participatiebijeenkomst per thema	16
Bijlage B Presentatiepaneel workshop School Met De Bijbel	19
Bijlage C Ontwerpvoorstel Indoornik	20

Inleiding

Het Integraal Kwaliteitsplan Openbare Ruimte (IKP OR) bestaat uit richtlijnen voor het onderhoud, de inrichting en de ambities voor de openbare ruimte. Met het project Realisatie Ambities IKP OR wil de gemeente Overbetuwe de ambities per kern realiseren. De zes ambities zijn Identiteit, Klimaatadaptatie, Biodiversiteit, Duurzaam en circulair en Veilig.

Voor een aantal kernen binnen de gemeente Overbetuwe wordt de komende vier jaar per kern een plan opgesteld voor de realisatie van de ambities in combinatie met vervanging van openbaar groen en de meekoppelkansen op het gebied van o.a. wegen, spelen, verlichting en water.

Daarnaast wordt in de kern in het kader van het programma duurzaamheid een groen icoonproject (voorbeeldproject) gerealiseerd en stimuleren we het gebruik van regentonnen, het inruilen van tegels voor groen en het planten van bomen in de voortuin.

Het herinrichten van het openbare groen is afhankelijk van het functiegebied waarin het ligt. De functiegebieden verschillen namelijk in inrichting en gebruik. In de kernen hebben we vooral met het functiegebied woonwijk te maken. We zetten hierom in op het realiseren van de ambities ten aanzien van klimaatadaptatie en hittestress. Ook verbeteren we de biodiversiteit en de bewustwording van een gezonde groene leefomgeving. We werken daarbij met duurzame materialen. Per buurt of straat wordt gestreefd naar een samenhangende en gebiedseigen inrichting.

Betrokkenheid bewoners

Aan de start van de planvorming zijn direct een aantal kernteamleden per kern aangehaakt om de eerste plannen door te spreken en van feedback te voorzien. Gezamenlijk met hen en de ingebrachte feedback is een verdere visievorming ontstaan dat tot een voorlopig ontwerp heeft doen leiden.

Om draagvlak te creëren bij de bewoners worden tijdens de planvorming de bewoners op de hoogte gehouden door artikelen in o.a. de dorpskrant, projectwebsite met peilingen, social media en de dorpsite. Vervolgens wordt als het conceptplan is opgesteld een inloopavond gehouden voor alle inwoners van de betreffende kern. Bezoekers van de avond vragen we reactie te geven op het plan. We verwerken deze reacties in een participatieverslag. Voor de verwerking van sommige reacties bieden we indien nodig de mogelijkheid om specifiek overleg te voeren met betrokken bewoners(groepen) om de gewenste kwaliteitsslag te maken.

2 Het participatieproces

Samen met een aantal betrokken bewoners van Randwijk en Indoornik is een kernteam opgestart. Samen met deze bewoners zijn ontwerplocaties verkend en zijn ontwerpen in een later overleg besproken. De inbreng is verwerkt in conceptontwerpen.

Inloopbijeenkomst bewoners

Voor de bewoners van Randwijk en Indoornik is op de avond van 25 april 2024 een participatiebijeenkomst georganiseerd waarin de conceptontwerpen zijn gepresenteerd. Hiervoor zijn de bewoners van de twee kernen via de dorpskrant de 'Randwijker' op de hoogte gesteld. Tevens is deze bijeenkomst aangekondigd via social media, op de website van de gemeente en de gemeentepagina in gemeentenieuws waar de bezoekers ook een peilingformulier konden invullen. Deze website is door 41 personen bezocht waarvan 2 personen het peilingsformulier hebben ingevuld.

Tijdens de inloopavond hebben de bezoekers uitleg gekregen over de plannen en hadden zij de mogelijkheid om vragen te stellen. Bij het vertrek is de bezoekers gevraagd om een reactieformulier in te vullen. 20 personen hebben een reactieformulier ingevuld tijdens de inloopavond. De reacties zijn verzameld, gedigitaliseerd en geanonimiseerd en zij weergegeven in bijlage A. Vervolgens zijn de reacties gecategoriseerd per thema (figuur 3). De beantwoording van de reacties per thema is weergegeven in hoofdstuk 3. In bijlagen C is een ontwerpvoorstel weergegeven die de gemeente per mail heeft ontvangen. De contactgegevens van de personen die per brief of per mail een reactie hebben achtergelaten worden niet getoond in dit verslag.



Figuur 1. Wethouder Rik van Dam in gesprek met bewoners tijdens de participatieavond van Randwijk en Indoornik

Workshop Basisschool School Met De Bijbel

Op donderdag 21 maart 2024 is er een workshop georganiseerd voor basisschool School Met De Bijbel. Hier hebben leerlingen van groep 6 en 7/8 een tekening gemaakt op een perspectiefonderlegger van het plein aan de kerk. Hierop mochten de leerlingen vrij, maar realistisch, tekenen wat zij belangrijk vinden in de openbare ruimte.

Uit deze tekeningen zijn ideeën gehaald die bruikbaar zijn voor de groeninrichting van het IKP OR Randwijk – Indoornik. Dit waren ideeën over water, een groene omgeving, dieren en een buitenruimte met programma. Het water willen wij met het plan op diverse plekken beter in de bodem laten infiltreren. Er wordt gestreefd naar een zo groen als mogelijke inrichting. Met de groene omgeving wordt de buitenruimte automatisch aantrekkelijker voor diverse diersoorten. De ideeën over de speelplaatsinrichting zijn in dit project nauwelijks tot niet van toepassing. Wel worden deze ideeën meegegeven aan de discipline spelen die zich binnen de gemeente focust op de sport- en spelvoorzieningen.

De gemaakte tekeningen zijn gebundeld en werden tentoongesteld bij de inloopbijeenkomst (figuur 2). Een samenvatting van de meest terugkerende onderwerpen is te zien op het tentoongestelde presentatiepaneel van bijlage B

Tijdens de workshop in groep 6 is een eerder idee van deze groep leerlingen onder de aandacht gebracht. De leerlingen hebben twee jaar geleden een envelop overhandigd met ideeën over de herinrichting van het schoolplein. Een aantal van deze ideeën zijn:

- Een klimboom/ boomhut
- bloemen
- Een groene heg om de voetbalkooi
- een groter klimrek
- gras op het plein
- klimwand
- Struiken om het fietsenhok
- een hoge heg om de bal tegen te houden
- (Fruit)bomen

Een subsidie voor een herinrichting van het schoolplein wordt alleen verstrekt wanneer deze opengesteld wordt buiten schooluren. Dit is bij School met de Bijbel niet het geval. Wel heeft de gemeente aangegeven dit op te pakken en er een project van te maken.



Figuur 2. Slingers van de gemaakte tekeningen van de leerlingen van groep 6 en 7/8 van School met De Bijbel

Het is de gemeente niet ontgaan dat er diverse opmerkingen zijn binnengekomen over het groenbeheer en -onderhoud. De opmerkingen over het groenbeheer- en onderhoud worden door de gemeente intern besproken bij de evaluatie van het project.

Heesters en kruidenmengsels vallen onder gemeentelijk beheer volgens het onderhoudsniveau BIO+. Het BIO+ onderhoudsniveau werkt niet volgens de CROW-normen, maar zet de biodiversiteit voor de beeldkwaliteit. Het gaat dan bijvoorbeeld om ander beheer voor het creëren van bloemrijke bermen, oeverbeplanting, zoombeplanting, nest- en schuilgelegenheden onder andere voor vogels, egels en insecten en recyclen van voedingsstoffen en verbeteren van bodemkwaliteit door het laten liggen van blad.

Beheer en onderhoud van bestaand gemeentelandschap blijft ongewijzigd en maakt geen onderdeel uit van dit project.

Gevolg plan:

Geen

3.3 Bredeweg

Reactie 5, 34, 35, 36, 37, 38, 39, 40

Bewoners hebben aangegeven meer beplanting te willen aan de Bredeweg, dat de overrijdbare verkeersgeleiders vergroend mogen worden, dat er gezocht moet worden tussen een combinatie van groen- en verkeersremmende maatregelen, dat er meer beplanting mag in de boomspiegels die bewoners mogelijk zelf kunnen onderhouden en dat er een mobiele boom gewenst wordt bij het Randwijks Hof. Meer reacties zouden komen op reactieformulieren die verspreid worden tijdens een buurtbarbecue (zie hoofdstuk paragraaf 'mailwisseling Bredeweg').

De overrijdbare verkeersgeleiders in het westelijke deel van de Bredeweg kunnen niet vergroend worden met verticaal groen. Dit houdt in dat hier geen bomen geplant kunnen worden omdat de kabels en leidingen die hieronder liggen dit niet toelaten. Vaste planten op deze overrijdbare verkeersgeleiders is geen optie omdat deze overhangen over het wegdek, waardoor er eerder onveilige situaties kunnen ontstaan. Ter hoogte van Bredeweg nr. 3 is een niet overrijdbare verkeersgeleider te vinden. Op deze verkeersgeleider kan wel een boom geplaatst worden omdat de ondergrondse situatie hier vrij is van kabels en leidingen.

Een boom in een plantenbak, ofwel een mobiele boom, kan een prachtige en eenvoudige oplossing zijn tot vergroening in een stadscentrum waar de ondergrondse ruimte beperkt is. Dit is echter wel een zeer kostbare manier van vergroening waar intensief watergeven in de zomermaanden van belang is. Het plaatsen van een dergelijke mobiele boom aan de rand van Randwijk bij 'Het Hof' is niet reëel, omdat het meer intensievere verzorging vraagt dan een boom in de volle grond en omdat een mobiele boom niet passend is in een oud dorpslint.

Gevolg plan:

Verharding wordt verwijderd op de verkeersgeleider t.h.v. Bredeweg nummer 3, het trottoir blijft behouden. Hier wordt een boom geplant met een maximale breedte van ca. 6 meter i.v.m. de lichtmast die hier dichtbij staat.

Mailcontact bewoner Bredeweg

Tijdens de inloopavond heeft een bewoner aan de Bredeweg een aantal reactieformulieren mee naar huis genomen met het idee deze te verspreiden tijdens een buurtbarbecue. Hierop is de volgende reactie per mail ontvangen, de persoonlijke gegevens zijn weggelaten in dit verslag.

Mail ontvangen op 22 mei 2024

In deze mail geeft de bewoner aan een tijd gewacht te hebben op de reactieformulieren die uitgedeeld zijn tijdens de buurtbarbecue. Er wordt geschreven dat er tijdens de barbecue gedeelde verontwaardiging was over het te hard rijden op de Bredeweg, maar dat het ook bij die verontwaardiging is gebleven en er geen reactieformulieren zijn ingeleverd.

Tot slot schrijft de bewoner in de mail dat er hoop is over de toezegging van de nieuw aan te planten bomen in het najaar. Deze bomen zouden wat meer naar het midden van de weg geplant moeten worden om als mogelijke wegversmalling te dienen. Geen van de aanwonenden van de Bredeweg zit te wachten om meer verkeersdrempels.

3.4 Campmanplein

Reactie 25, 56, 57, 58

Er is aangegeven dat het jammer is dat het plantsoen t.h.v. Campmanplein 6 buiten het plan gelaten is. Hier zou men graag een afrastering zien om perceelsgrenzen aan te geven. Ook is aangegeven de haag tussen het Campmanplein en de Knoppersweg biodiverser te maken.

Het plantsoen t.h.v. Campmanplein 6 is niet geheel in bezit van de gemeente. De door Boombezorgd verwijderde beplanting t.b.v. de parkeerplaatsen is niet in bezit van de gemeente. Het plaatsen van afrastering levert geen meerwaarde op en wordt daarom niet uitgevoerd.

Het biodiverser maken van de bestaande haag is een kostbare en arbeidsintensieve ingreep. Daarnaast staat de haag op sommige delen volledig op grondgebied van het provinciaalwegennetwerk.

Gevolg plan:

Geen

3.5 Erfstraat

Reactie 28, 29, 30, 31, 32

Een bewoner heeft aangegeven dat deze graag ziet dat de bordjes bij de lindes vervangen worden en dat er een hekwerk geplaatst wordt rond de lindes zoals bij de Amalia-linde. Ook wenst deze bewoner dat er bloembakken aan de lantaarnpalen bevestigd worden en dat er leibomen aangeplant worden aan de randen van de Erfstraat. Tot slot wenst deze bewoner dat er in de bermen bloembollen komen en dat het onkruid aan de opgang naar de dijk vervangen wordt door bloemrijkkruidenmengsel.

Op de Amalia-linde na staan de lindebomen in de Erfstraat niet op gemeentegrond. Daarom kan de gemeente geen uitspraak doen over het plaatsen van een sierhekwerk rond deze bomen. Dit geldt hetzelfde voor de bordjes die bij deze linde staan.

Bloembakken aan lantaarnpalen is evenals in andere dorpen middels een crowdfundingactie te realiseren. Met 'Overbetuwe Doet' kan dit initiatief door het dorp worden opgepakt.

De eigendomsgrenzen van de gemeente rijken in de Erfstraat van buitenzijde trottoir tot buitenzijde trottoir. Hier is dus niet voldoende ruimte om leibomen of zelfs bloembollen aan te planten. Bewoners zouden dit initiatief wel zelf kunnen nemen. De Erfstraat loopt breder uit richting de kruising met de Kerkstraat. Hier wordt volgens het huidige inrichtingsvoorstel een bloemrijkgrasmengsel gezaaid. Leibomen kunnen hier helaas niet aan de Erfstraat geplant worden omdat deze dan in conflict raken met het ondergrondse leidingsysteem.

De dijken zijn in eigendom van het waterschap. Over het beheer en de inrichting hiervan kan de gemeente geen uitspraak doen.

Gevolgen plan:

Geen

3.6 Knoppersweg

Reactie 12, 13, 14, 54

Bewoners hebben aangegeven graag meer bomen te willen aan de Knoppersweg in het bebouwde kom gedeelte van Indoornik. Maar ook aan de huisnummers met even getallen tussen de Rijndijk en Zetten. Daarnaast is er ook één opmerking over het verrijken van de bermen met een kruidenrijk bloemmengsel.

Gevolgen plan:

Geen. De Knoppersweg en zijn bermen is onderdeel van het provinciaalwegennetwerk en valt daardoor buiten het projectgebied.

3.7 Kruising Erfstraat – Dijkstraat

Reactie 10

Een bewoner heeft zorgen over de verkeersveiligheid door de aanplant van extra groen. Met name de aanplant van extra bomen op het perceel van de kerk.

De bomen die aan de Dijkstraat en op het plein aangeplant worden zullen hoogstam exemplaren zijn. Dit wil zeggen dat ten minste de onderste 180cm stam van de boom vrij is van takken waardoor een vrij zicht blijft en de verkeerssituatie overzichtelijk blijft.

De gemeente heeft per mail contact gezocht met het college kerkbeheer hervormde gemeente Randwijk. Verzocht is om bomen aan te planten op het perceel van de kerk. Het college kerkbeheer gaat hiermee niet akkoord. Reden hiervan is dat de aanplant van meer bomen het aanzicht van de kerk (Rijksmonument) belemmert. Daarnaast maken zij zich zorgen over het onderhoud van de extra bomen en boomspiegels.

Gevolg plan:

De voorgestelde bomen op het perceel van de kerk worden niet geplaatst. De bloembakken aan het plein blijven gehandhaafd. Dit was ook de wens van een aantal leerlingen uit groep 7/8 van School met de Bijbel.

3.8 Willem Alexanderstraat

Reactie 11, 45, 46

Bewoners hebben hier aangegeven dat er een bestaande boom is gerooid en zouden graag een andere hiervoor terug geplaatst willen zien. Daarbij zijn zij eventueel ook bereid het stukje groen te adopteren onder deze boom. Een andere bewoner heeft zorg geuit over de verkeersveiligheid bij de aanplant van extra groen i.v.m. fietsende kinderen door de brandgang vanaf de Koningin Julianastraat.

Bewoners zouden graag willen dat de gemeente een Prunus hillieri 'Spire' (Japanse sierkers) aanplant op de plek waar eerder een zuil eik heeft gestaan. Deze sierkers heeft een smalle vaasvormige kroonvorm die een maximale hoogte van 6 – 8 meter kan bereiken met een maximale breedte van 3 – 4 meter.

Een alternatief is de Prunus x schmittii (sierkers). Deze boom kan een hoogte van 8 – 10 meter en een breedte van 3 - 4 meter bereiken. Beide kersen starten met een roze bloei in april. Echter is de Prunus x schmittii een sterkere soort om in de verharding te plaatsen, waardoor deze een beter slagingskans heeft.

Het aanbod om de boomspiegel te adopteren waar de sierkers geplant zal worden wordt zeer gewaardeerd. Hiervoor kan men zich aanmelden via de gemeentewebsite.

Het zicht vanuit de brandgang op de Willem Alexanderstraat verandert niet veel. De bestaande boom die op deze positie staat is een opgekroonde zuileik waar fietsers, wandelaars en automobilisten goed omheen en onderdoor kunnen kijken. De voet van deze eik wordt vrijer gezet doordat er verharding wordt verwijderd en beplanting wordt teruggeplaatst. Deze beplanting wordt niet hoger dan 1 meter om het overzicht te waarborgen. De haag die wordt aangebracht aan de parkeervakken wordt op een afstand van 5 meter t.o.v. de brandgang geplaatst. Hierdoor is er voldoende zichtruimte, zodat de verkeersveiligheid gewaarborgd is.

Gevolg plan:

De gemeente zal een andere sierkers plaatsten dan verzocht.

3.9 Prins Bernhardstraat

Reactie 50, 51

Voor de Prins Bernhardstraat zijn de opmerkingen binnengekomen dat wegdek en trottoir van de straat verslechterd zijn. Ook kent het trottoir overgroei van vegetatie. Daarnaast wordt kenbaar gemaakt dat men graag een herontwikkeling ziet op de hoek van de Prins Bernhardstraat – Beatrixstraat (schutting woning aan Prinses Beatrixstraat 2).

Het Integraal Kwaliteitsplan Openbare Ruimte (IKP OR) richt zich op de vergroening van de kernen en niet op de werkzaamheden aan de infrastructuur.

De woning aan de Prinses Beatrixstraat 2 is in eigendom van woningstichting Heteren. Om de schutting op dit perceel te vervangen voor groen moeten de woonstichting en de bewoner hiertoe bereid zijn. In dat geval kan een vergelijkbaar plan als aan de Koningin Emmastraat gemaakt worden.

Gevolgen plan:

Geen

3.10 Entrees Randwijk

Reactie 33, 54

Bewoners stellen voor de entrees van Randwijk te verfraaien. Het gaat dan om de Erfstraat, Dijkstraat, Bredeweg en Achterstraat.

Het opfleuren van de entrees tot Randwijk is in de Dijkstraat tot zekere hoogte het doel. Dit willen wij bereiken door de aanplant van meer bomen. Het aanplanten van planten in de driehoek boven aan de dijk is niet vanzelfsprekend. Dit komt doordat deze grond in eigendom is van het waterschap. Ditzelfde geldt voor de entree vanuit de Erfstraat. Ook hier is de grond op de dijk in eigendom van het waterschap waardoor de gemeente hier geen zeggenschap over heeft.

De Achterstraat oogt weids maar is erg smal. De gemeente heeft langs de rijbaan niet veel ruimte in bezit en heeft dus ook beperkt zeggenschap over wat er met het groen langs de Achterstraat moet of kan gebeuren. Hagen, heesters, vaste planten of bloemenmengsels zullen al snel over de weg hangen waardoor de straat nog smaller wordt. Bomen kunnen met hun jaarlijks breder wordende stam een gevaarlijke situatie creëren wanneer ze langs de weg staan. Het voorstel is dus voor de gemeente niet uitvoerbaar. Wel kunnen bewoners op hun eigen perceel meer diversiteit aan groen aanplanten.

Het oostelijke deel van de straat loopt breder uit en heeft de gemeente meer ruimte om groen aan te planten. Dit gaat de gemeente echter niet doen om te voorkomen dat de kruising een gevaarlijke en onoverzichtelijke plek wordt.

De Bredeweg willen wij meer allure geven door hier nieuwe bomen aan te planten op locaties waar in het verleden ook bomen hebben gestaan. Omdat de berm van de Bredeweg niet breed zijn worden er geen bloemenmengsels of vaste planten aangeplant. Dit om te voorkomen dat de beplanting over de weg gaat hangen waardoor er gevaarlijke situatie kunnen ontstaan. Bewoners aan de Bredeweg zouden wel zelf meer diversiteit aan beplanting in de voortuin kunnen plaatsen.

Gevolgen plan:

Geen

3.11 Lipperstpad

Reactie 3, 6, 7, 8, 9, 15, 16, 18, 19, 21, 22, 23, 26, 43, 52

Veel bewoners van het Lipperstpad hebben de informatiebijeenkomst bezocht en positief gereageerd op de plannen. Een bewoner heeft aangegeven dat er rekening gehouden moet worden met de hoogtes die bomen kunnen bereiken. Nieuwe bomen mogen geen zon wegnemen van de zonnepanelen die op de daken liggen. Bewoners hebben aangegeven dat boom nr. 6 niet op de kaart stond (zie pagina 9 van bijlage C). Ook geven zij aan dat bij de speeltoestellen het gazon moet blijven.

De bomen die toegepast worden zullen enkel aan de noord-, noordoostzijde van woningen geplaatst worden. Hierdoor zal er geen schaduw vallen op zonnepanelen van bewoners, omdat de schaduw niet richting het zuiden geworpen wordt. De hoogte van de boom zou in deze dus niet uit hoeven maken. In het Lipperstpad worden 3 verschillende soortenbomen aangeplant. De zwarte els met een hoogte van 10 – 20 meter, een variant van de veldesdoorn met een hoogte van 6 – 10 meter en een gewone vogelkers met een hoogte van 8 – 12 meter.

Boom nummer 6 (p. 9 bijlage C) was inderdaad over het hoofd gezien en is toegevoegd aan het plan.

Het gemaaide gazon bij de speeltoestellen blijft behouden.

Extra buurtoverleg Indoornik

Tijdens de participatiebijeenkomst op 25 april 2024 waren er onder verschillende bewoners wat onduidelijkheden over het ontwerp. Men kon op de tekening de kleuren niet voldoende onderscheiden waardoor verschillende elementen niet voldoende herkenbaar waren. Op 8 juli 2024 is daarom een extra buurtoverleg gehouden. Tijdens deze avond is een plankaart getoond waarbij kleurverschillen duidelijker zichtbaar waren, is het plan nader toegelicht en is er ruimte geweest voor vragen en kritiek. Het ontwerp voor het Lipperstpad is op deze avond door de bewoners akkoord bevonden.

Gevolgen plan

Boom nummer 7 (pagina 9 bijlage C) wordt geen Acer campestre ‘Elsrijk’ zoals voorgesteld, maar een Acer campestre ‘Huibers Elegant’ omdat deze smaller blijft. De bocht in het Lipperstpad t.h.v. huisnummer 10 – 14 wordt meegenomen in de planvorming. De beplanting hier is in slechte staat en zal daarom aangevuld worden met extra plantsoorten. Zo willen wij ervoor zorgen dat het een dicht plantvak wordt. De Bakenboom die aan het zuiden van het Lipperstpad was voorgesteld (pagina 12 bijlage C) komt te vervallen. Deze staat op grond van het provinciaal wegennetwerk. Het draaiend speeltoestel tegenover Lipperstpad 4 wordt verplaatst naar de hoek van Lipperstpad 6. Deze keuzen is gezamenlijk gemaakt omdat men aangaf dat de val vrije ruimte rond het speeltoestel onder het gemiddelde van 1,50 meter zit.

Ontwerpvoorstel Indoornik

In maart 2024 heeft de gemeente een ontwerpvoorstel (bijlage C) ontvangen van een aantal bewoners van Indoornik. De geadviseerde plantsoorten in dit voorstel zijn getoetst en de soorten die het best zouden gedijen zijn toegepast. De voorstellen voor beplantingstypes en hoe deze om te vormen, is besproken met de betreffende bewoners en in hoofdlijnen overgenomen. Dit voorstel is op basis van de besproken onderwerpen tijdens het extra buurtoverleg geoptimaliseerd.

3.12 Beheer - Lipperstpad

Reactie 1, 2, 4, 20, 41, 42

Er zijn diverse reacties binnengekomen over het groenbeheer van gemeentegronden. Zo ook over het nieuw te realiseren groen. Men heeft zijn zorg uitgesproken over het nieuwe kruidenmengsel aan het Lipperstpad, over de snoei van de heesters en over het gras onder de speeltoestellen.

Het is de gemeente niet ontgaan dat er diverse opmerkingen zijn binnengekomen over het groenbeheer en -onderhoud. De opmerkingen over het groenbeheer- en onderhoud worden door de gemeente intern besproken bij de evaluatie van het project.

De nieuwe heesters en kruidenmengsels zullen onder gemeentelijk beheer vallen volgens het onderhoudsniveau BIO+. Het BIO+ onderhoudsniveau werkt niet volgens de CROW-normen, maar zet de biodiversiteit voor de beeldkwaliteit. Het gaat dan bijvoorbeeld om ander beheer voor het creëren van bloemrijke bermen, oeverbeplanting, zoombeplanting, nest- en schuilgelegenheden onder andere voor vogels, egels en insecten en recyclen van voedingsstoffen en verbeteren van bodemkwaliteit door het laten liggen van blad.

Beheer en onderhoud van bestaand gemeentelandschap blijft ongewijzigd en maakt geen onderdeel uit van dit project.

Gevolg plan:

Geen

BIJLAGE

- Bijlage A Reacties participatiebijeenkomst per Thema
- Bijlage B Presentatiepaneel workshop School Met de Bijbel
- Bijlage C Ontwerpvoorstel Indoornik

Bijlage A Reacties participatiebijeenkomst per thema

Nr.	Thema	Reactie
24	Proces	Fijn dat onze inbreng zo goed verwerkt is, met name de twee grote bomen aan weerszijde van het Lipperstpad en de twee wat hogere bosjes.
27	Proces	Tot slot: Veel dank en waardering voor jullie zorgvuldige aanpak.
47	Proces	Voor vragen mogen jullie altijd bellen, wij willen graag meedenken.
52	Proces	Een goed initiatief om e.e.a. bekend te maken en eventuele opmerkingen te krijgen.
55	Proces	Graag op de hoogte houden van het proces
60	Proces	Vanuit de eerdere bijeenkomsten werd gevraagd om 'vertegenwoordigers'. Mijn ervaring is (en ik hoor dat ook van anderen) dat het ongemakkelijk is om als dorpsbewoner een plan van de gemeente te 'vertegenwoordigen'. Misschien is het ene beter idee om bewoners gewoon te vragen aanwezig te zijn en alle reacties toe te laten. Ook van de mensen die bij de eerdere bijeenkomsten zijn geweest.
44	Beheer	Bestaande bomen goed snoeien.
48	Beheer	Beter bijhouden van het hondenveldje en de bomen die daar instaan. Deze zijn sterk verouderd + dood. + meer maaien + opruimen van het gras en gevallen fruit. Veel overlast hierdoor.
49	Beheer	Beter bijhouden van onkruid
5	Bredeweg	Aangezien de onduidelijkheid aangaande locatie 'Randwijkshof' (herontwikkeling sloop terrein, etc.) zou ik willen pleiten voor een 'Mobiele boom' oplossing (net zoals die prachtige olijfbomen hier bij de hoef). Als in; 1 of meerdere bomen op pot, die bij eventuele bouw-, sloopplannen heel makkelijk een herbestemming kunnen vinden (of enkel ten tijde van werkzaamheden). Het blijft een behoorlijke steense oppervlakte rondom het pand. Mag wel wat extra schaduw en wind vang gebruiken.
34	Bredeweg	Beplanting op de Bredeweg om snelheid te verminderen! Ook op deze weg is het 30 km/u!
35	Bredeweg	Bomen, struiken en of plantenbakken op de uitstulpingen in de parkeerstroken
36	Bredeweg	Bomen! Desnoods slagbomen (grapje)
37	Bredeweg	Wensen beplanting Bredeweg
38	Bredeweg	Zoek naar combinatie verkeersremmende maatregelen met groen. Bijvoorbeeld bloembakken of bomen iets uit de berm richting straat.
39	Bredeweg	Eventueel bloembakken rondom bomen. Onderhoud door buurtbewoners. Adopteer een bloembak?
40	Bredeweg	Inventarisatie onder bewoners Bredeweg volgt na 9 mei. Buurt barbecue hele Bredeweg.
25	Campmanplein	Wel jammer dat het bosje aan het Campmanplein buiten het plan is gehouden. Met ene paar simpele maatregelen zou hier veel winst behaald kunnen worden.

56	Campmanplein Knoppersweg	Graag ook biodiversiteit op het Campmanplein; bloemenmengsel (berm tussen Campmanplein en Knoppersweg) , een paar bomen, heg meer biodiversiteit.
57	Campmanplein Knoppersweg	Graag ook biodiversiteit op het Campmanplein; een paar bomen (berm tussen Campmanplein en Knoppersweg)
58	Campmanplein Knoppersweg	Graag ook biodiversiteit op het Campmanplein; heg meer biodiversiteit (tussen Campmanplein en Knoppersweg).
28	Erfstraat	Bordjes koninklijke lindes vervangen + hekwerk zo als om Amalialinde in de Erfstraat.
29	Erfstraat	Bloembakken aan lantaarnpalen in Erfstraat.
30	Erfstraat	Leibomen in Erfstraat.
31	Erfstraat	Bloembollen randen langs trottoir Erfstraat.
32	Erfstraat	Opgang dijk (in Erfstraat) distels + brandnetels weg en vervangen door bloemen/kruiden.
12	Knoppersweg	Graag levering zomerlinde!
13	Knoppersweg	Suggestie: meer aanplant langs Knoppersweg. M.n. in bebouwde kom deel met als doel ook vermindering van snelheid.
14	Knoppersweg	Ook aanplant langs Knoppersweg vanaf bebouwde kom richting Rijndijk zou geweldig zijn. Maak er ene mooie laan van i.p.v. een snelweg.
54	Knoppersweg	Advies, wat bomen langs de Knoppersweg aan de kant van de even nummers. Dus rechts vanaf Randwijk naar Zetten.
10	Kruising Erfstraat - Dijkstraat	Houd rekening met de verkeersveiligheid bij het plaatsen van bomen voor de kerk. Zorg da je door de dijkstraat kunt blijven kijken!
50	Prins Bernhardstraat	Verbeteren Bernhardstraat -> wegdek heel slecht. Stoepen liggen schots en scheef. Veel overgroei over de stoep. Hierdoor niet normaal er over lopen
51	Prins Bernhardstraat	Bernhardstraat is een straat die veel doet voor het dorp. Hierdoor komt al het verkeer. Jullie gaan bij Emmastraat 1 een heg zetten voor het groene zicht. Waar ik en velen andere zich aan ergere is het hoekhuis aan de Beatrixlaan 2. Deze is omringt door telijke schuttingen en het ziet er allemaal niet uit. Ook dit is een huis van de woningstichting. Zet hier ook een heg neer a.u.b. dit doet de omgeving goed. En ook voor iedereen die Randwijk inrijd!!!
11	Willem Alexanderstraat	Let op uitrit voetpad vanuit kon. Julianastraat (kinderen op fietsjes). Zet geen bomen die het uitzicht belemmeren.
45	Willem Alexanderstraat	Voor huisnummer 9 staat (stond) een boom. Deze is gekapt omdat deze ziek was. Nu komt hier weer een boom voor terug. Wij zouden hier graag de Prunus hillieri 'Spire' voor terug zien. Geen eik zoals er stond omdat dit veel overlast geeft (eikenprocessierups, luizen e.d.)
46	Willem Alexanderstraat	Wij zijn eventueel bereid om het stukje onder de boom te adopteren
33	Entrees Randwijk	Entree Randwijk opfleuren; Erfstraat, Dijkstraat, Bredeweg, Achterstraat,

53	Entrees Randwijk	Vergroening, m.n. als het gaat om de entree van het dorp. Is niet alleen duurzaam maar voegt ook iets toe aan de beleving v.d. omgeving.
3	Lipperstpad	Boomgrootte rekening houden met zonnepanelen
6	Lipperstpad	Boom no-06 uit plan: Realisatie ambities IKPOR - Indoornik - Lipperstpad, vergeten op kaart te zetten
7	Lipperstpad	Boom vergeten (No-6 boom) volgens eerste opgave
8	Lipperstpad	Ik ben een voorstander van zo veel mogelijk bomen
9	Lipperstpad	Is een goed plan
15	Lipperstpad	Opmerking: Super plannen!!!
16	Lipperstpad	Blij met het plan. Het is compleet.
17	Lipperstpad	Goed en mooi dat er bomen bijkomen.
18	Lipperstpad	Zeer blij dat het gazon ook veel blijft. Er spelen hier namelijk veel kinderen. Er wordt gevoetbald enzo, heel graag behouden.
19	Lipperstpad	Het is 10x wel wat!
21	Lipperstpad	Tegenover nr. 18 mag aan de zuidoostkant hoger groeien
22	Lipperstpad	Boom nr. 6 mag nog erbij geplaatst worden.
23	Lipperstpad	Verder goed plan. Wachten op de daadwerkelijke uitwerking
26	Lipperstpad	Voldoende ruimte voor de kinderen rond de speeltoestellen blijft een aandachtspunt.
43	Lipperstpad	Gras onder de speeltoestellen houden en kort houden.
59	Lipperstpad	Houdt rekening met zonnepanelen bij aanplant bomen. Deze bomen zouden dus niet hoog moeten worden
1	Beheer - Lipperstpad	Knippen en snoeien na de bloei.
2	Beheer - Lipperstpad	Bloemrijke strook na de bloei afhalen
4	Beheer - Lipperstpad	Bestaande struiken laten uitgroeien voor de bloei
20	Beheer - Lipperstpad	Voornaamste zorg is onderhoud, wat momenteel zeer slecht is. En de bloemzones die buiten bloeiperiodes niet mooi zijn.
41	Beheer - Lipperstpad	Bloemstroken, wie onderhoud deze en na bloei maaien.
42	Beheer - Lipperstpad	Heesters niet te groot en te hoog, onderhouden.

Bijlage B Presentatiepaneel workshop School Met De Bijbel

SCHOOL MET DE BIJBEL

INPUT LEERLINGEN GROEP 6 EN GROEP 7 / 8

KINDEREN VINDEN WATER BELANGRIJK



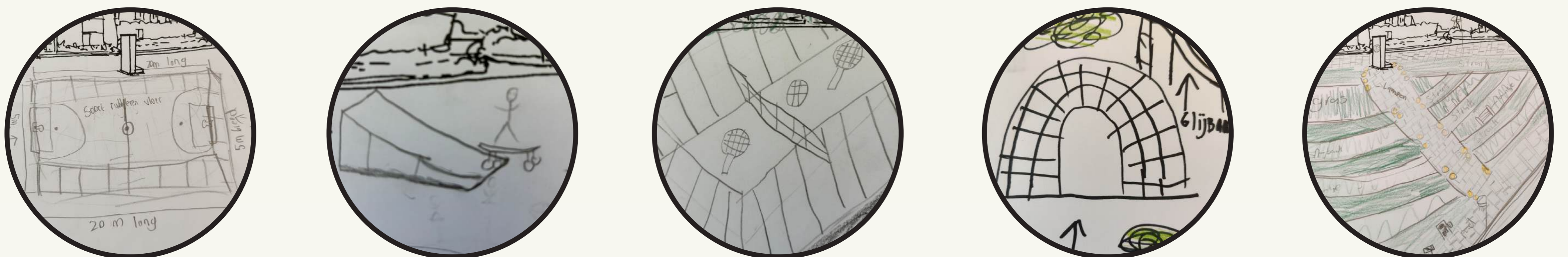
IN HET PLAN KAN HET HEMELWATER OP DIVERSE PLEKKEN BETER IN DE BODEM INFILTREREN

KINDEREN WILLEN EEN GROENE OMGEVING



IN HET PLAN WORDT WAAR MOGELIJK MEER DIVERS GROEN TOEGEVOEGD

KINDEREN WILLEN EEN BUITENRUIMTE MET PROGRAMMA



IN HET PLAN WORDT SPEELAANLEIDING GEWAARBORGD EN DE EVENEMENTENFUNCTIE VAN HET PLEIN BLIJFT BEHOUDEN

KINDEREN VINDEN DIEREN BELANGRIJK



IN HET PLAN WORDT MEER LEEFRUIMTE GECREËRD VOOR FAUNA

Bijlage C Ontwerpvoorstel Indoornik

Realisatie ambities IKPOR

Lipperstpad, Indoornik.

van **Martijn Klomp**
Projectleider / Coördinator

Reactie/voorstel namens:

Inwoners Indoornik.



Uitgangspunten

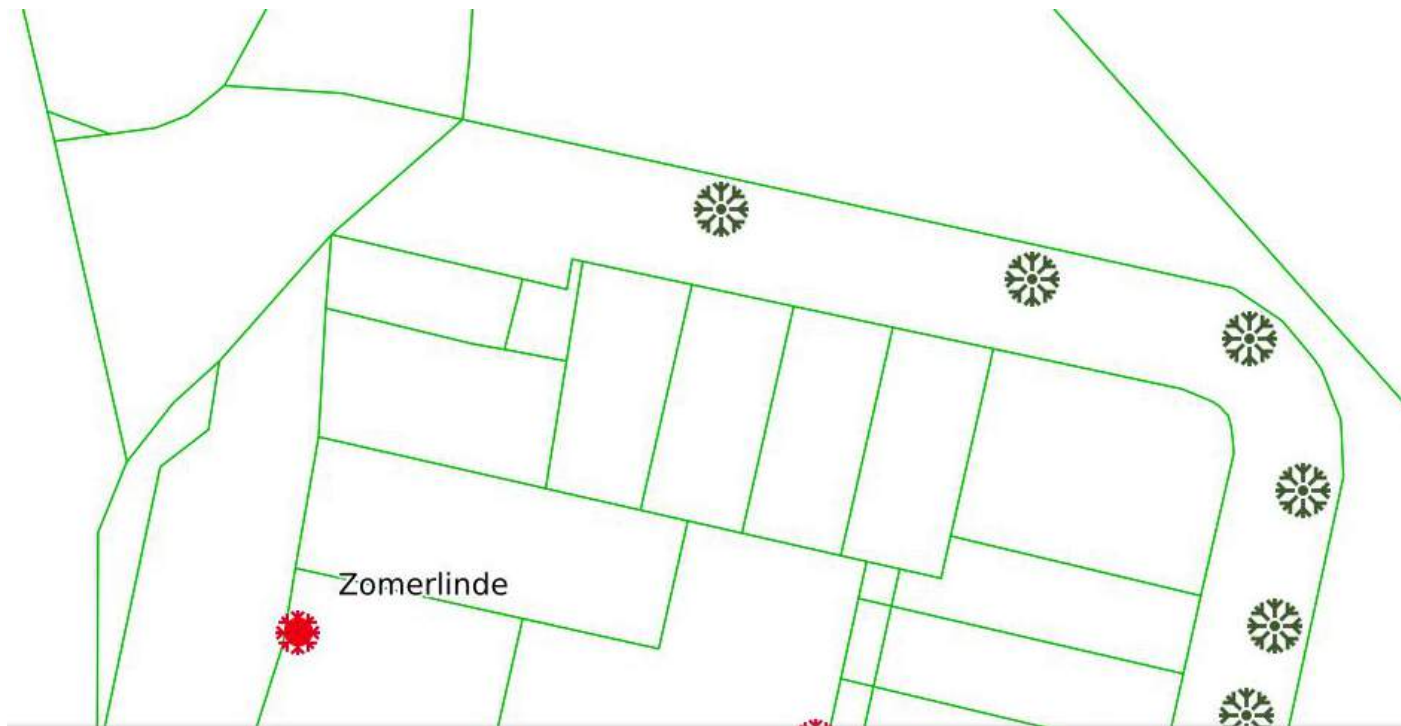
- verminderen hitte-stress door aanplant bomen (tevens bijdrage aan biodiversiteit). Doel: doorlopende rij bomen langs het gehele Lipperstpad, aansluitend op bomenrij langs Nijburgsestraat: (1) Opnieuw aanplanten laanbomen op plek van verdwenen bomen. (2) Aanplant monumentale “bakenbomen” op enkele markante plekken (bij voorkeur Zomerlinde, aansluitend bij de huidige situatie met twee oude lindes in dorpskern).
- verhogen biodiversiteit door verhogen structuurvariatie en soortenrijkdom van beplanting met nadruk op inheemse soorten (behalve in perken met lage bloemstruiken).
- handhaven van frequent maaien graslanden rond speeltoestellen. Dit is het domein voor de kinderen en dat moet zo blijven. Het is hun enige buiten-speelruimte.
- ook: handhaven van sluippaadjes voor de kinderen achter de speeltoestellen.

Uitgangspunten(vervolg)

- verhogen structuurvariatie door aanleg “vogelbosjes” (doornige, inheemse soorten struiken) en bloemrijke niet-doornige bosjes met (vooral inheemse) struiksoorten die vooral belang hebben voor de insectenwereld.
- beperken ingezaaide bloemstroken tot kansrijke situaties (vochtige ruigtes). Aanleg bloemrijke graslanden op de zeer voedselrijke klei is niet goed haalbaar en op termijn niet in stand te houden. Ingezaaide stroken bloemrijke ruigte van slechts 2 meter breed geven al de gewenste uitstraling en verhoging van de biodiversiteit. Dit laat tevens ruimte over voor voldoende speelveld, met de beleving óók voor de kinderen.
- binnen de perken met de lage bloemstruiken (niet-inheems soorten) zorgen voor meer variatie dan in huidige situatie.
- stoppen verdere verloedering van de begroeiing op het Campmanplein door fysiek markeren grens openbare ruimte (met paaltjes en draad) en opvullen opengevallen plekken in het bosje.

Lipperstpad.

Bomen in de huidige situatie.



Symbolen:

Huidige Bomen:

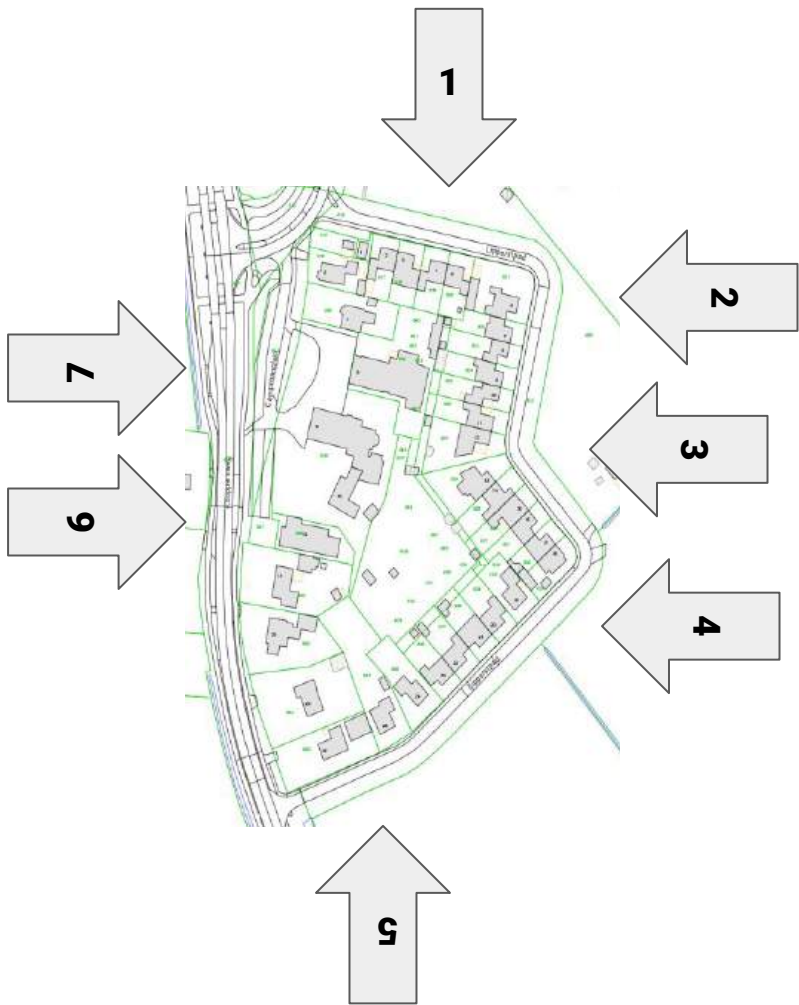


en

Monumentale bomen:



Locaties Indoornik.



Lipperstpad L-1

Te herplaatsen bomen.



Herplaatsen van bomen:

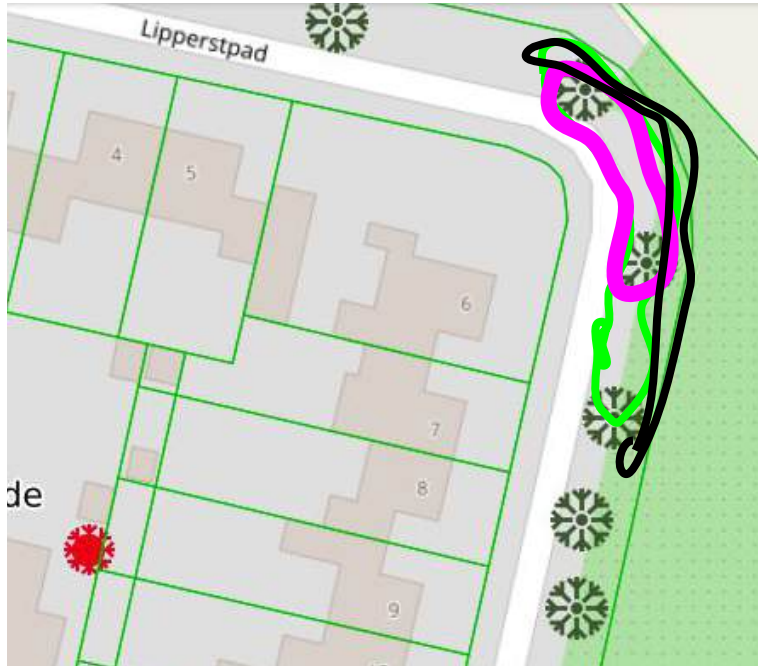


1. **Monumentale
"Bakenboom"**

2 t/m 5 => Laanbomen



Lipperstpad L-2



Bestaande beplanting:
lage struiken (niet inheems)

Aanleg Niet-doornig bosje.
met vnl. Inheemse soorten

Ommetje (kinder-paadje) bewaren ■

The legend consists of three colored lines on the left side of the text: a green line at the top, a magenta line in the middle, and a black line at the bottom. Each line corresponds to a description of the landscaping plan.

L-2 Aanleg Inheems bosje



Aantrekkelijk voor diverse soortgroepen, vooral insecten.

Waardevolle soorten o.a.:

1. Lijsterbes -*Sorbus aucuparia*
2. Boswilg -*Salix caprea*
3. Hulst -*Ilex aquifolium*
4. Sporkehout -*Rhamnus frangula*
5. Kardinaalsmuts - *Euonymus europaeus*
6. Gele Kornoelje -*Cornus mas*

Lipperstpad L-3



Bestaande beplanting:

=> Weigela.



Perk: lage struiken (niet inheems)



Perk: lage struiken (niet inheems)

Herplaatsen van bomen:




6. Laanboom




7. Bakenboom

Lipperstpad L-4



Bestaande beplanting:

lage struiken (niet inheems)



Aan te leggen:


Bloemrijke ruigte

NB 2 meter breed

Aanleg bloemrijke ruigte L-4 en L-5

Voorwerk (o.a. zode verwijderen) en inzaaien met o.a.

1. Kattestaart
2. Koninginnenkruid
3. Moerasspirea
4. Smeewortel



Lipperstpad L-5



Bestaande beplanting:

lage struiken (niet inheems)



Aan te leggen:

Doornig Vogelbosje:

=> 4 m. breed



Bloemrijke ruigte

=> 2 m. breed



Herplaatsen van bomen:


8. Bakenboom

Aanleg vogelbosje (inheems; vnl. doornstruiken) L-5

Aantrekkelijk voor diverse soortgroepen, vooral vogels.

Waardevolle soorten o.a.:

1. Eenstijlige meidoorn -*Crataegus monogyna*
2. Hondсроos -*Rosa canina*
3. Sleedoorn -*Prunus spinosa*
4. Egelantier -*Rosa rubiginosa*
5. Wegedoorn - *Rhamnus cathartica*
6. Kardinaalsmuts -*Euonymus europaeus*
7. Gelderse roos - *Viburnum opulus*



Lipperstpad L-6




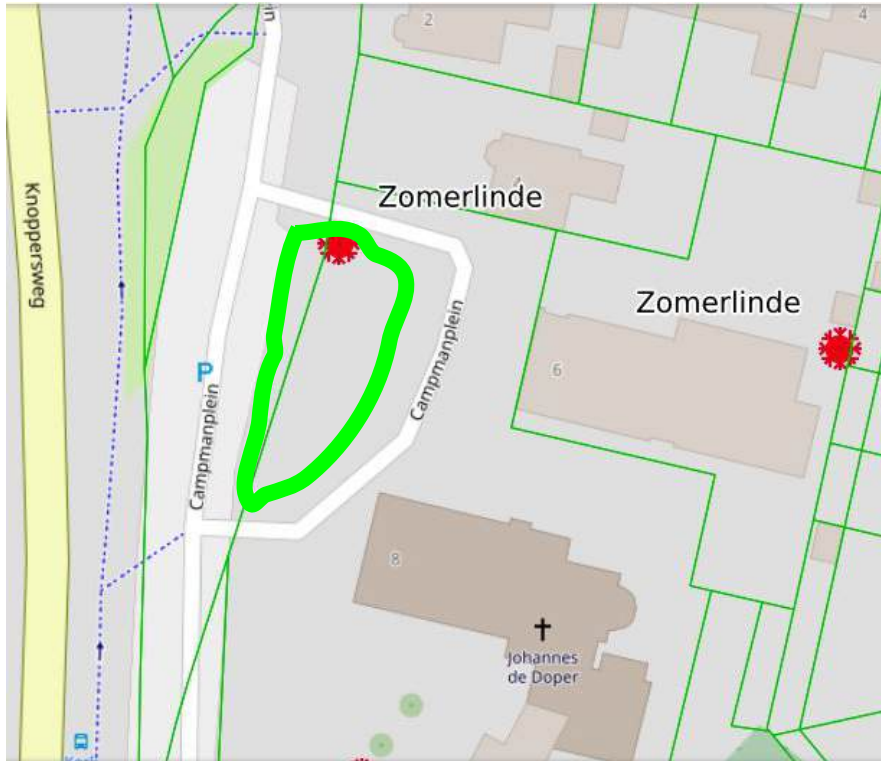
Bestaande beplanting:

Perk => Berberis

**Handhaven; belangrijk:
snoeien ná de bloei.**

L-7

Bosje Campmanplein



Bestaande beplanting:

=> bijplanten.

verloedering stoppen!





Campmanplein

Aandachtspunten.

L-6 Perk

1. Berberis; snoeien ná de bloei.

L-7 Bosje

1. Verwijderen “doorgroeistenen” aan westzijde.
2. Markeren grens gemeentegrond aan west- en oostzijde (paaltjes met draad).
3. Aanvullen beplanting in open plekken aan oostzijde.